
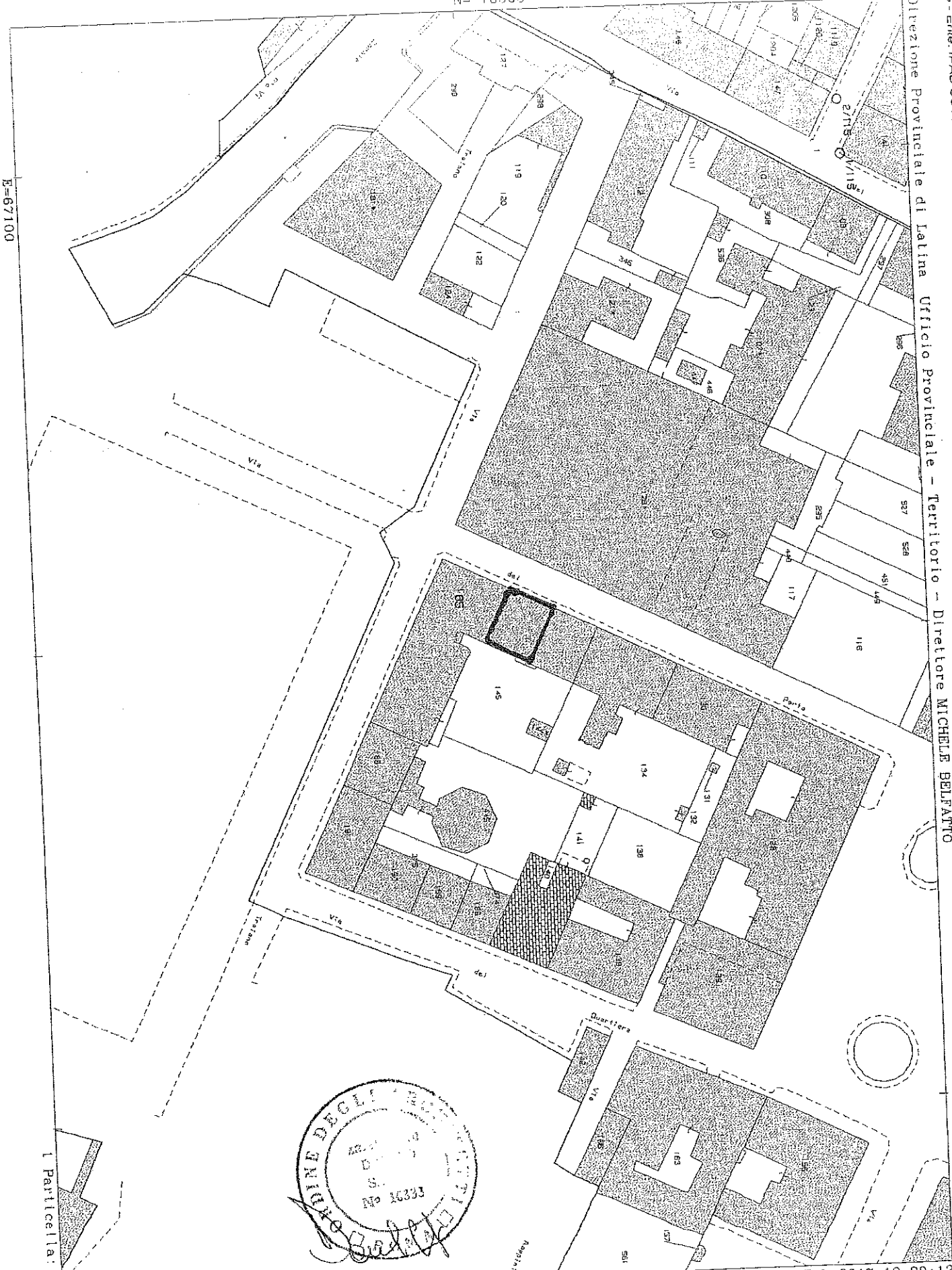


ALLEGATO A

N=70500

Reg. Prov. - Ente. Prov. di Terracina - Territorio - Direttore MICHELE BELFATTO

E=67100




1 Particella: 185

Comune: TERRACINA
Foglio: 206

Scala originale: 1:1000
Dimensione cornice: 267.000 x 189.000 metri

8-Feb-2017 12:29:12
Prot. n. T168841/2017

Vis. tel. (0.30 euro)




Direzione Provinciale di Latina
Ufficio Provinciale - Territorio
Servizi Catastali

Visura storica per immobile

Situazione degli atti informatizzati dall'impianto meccanografico al 08/02/2017

Data: 08/02/2017 - Ora: 09.55.18 Segue

Visura n.: T53582 Pag: 1



Dati della richiesta
Comune di TERRACINA (Codice: LI20)
Provincia di LATINA
Catasto Fabbricati
Foglio: 206 Particella: 185 Sub.: 3

INTESTATO

1 IPAB SS ANNUNZIATA con sede in GAETA 90048580592 (1) Proprietà per 1/1

Unità immobiliare dal 09/11/2015

N.	DATI IDENTIFICATIVI				DATI DI CLASSAMENTO				DATI DERIVANTI DA			
	Sezione Urbana	Foglio	Particella	Sub	Zona Cens.	Micro Zona	Categoria	Classe		Consistenza	Superficie Catastale	Rendita
1	Urbana	206	185	3			A/2	3	4,5 vani	Totale: 108 m ² Totale esclude aree scoperte**: 108 m ²	Euro 441,57	Variazione del 09/11/2015 - Inserimento in visura dei dati di superficie.
Indirizzo VIA DEL PORTO n. 25 piano: 1;												
Notifica Partita 446 Mod.58												

Situazione dell'unità immobiliare dal 13/08/2002

N.	DATI IDENTIFICATIVI				DATI DI CLASSAMENTO				DATI DERIVANTI DA			
	Sezione Urbana	Foglio	Particella	Sub	Zona Cens.	Micro Zona	Categoria	Classe		Consistenza	Superficie Catastale	Rendita
1	Urbana	206	185	3			A/2	3	4,5 vani		Euro 441,57	VARIAZIONE del 13/08/2002 VARIAZIONE DEL QUADRO TARIFFARIO
Indirizzo VIA DEL PORTO n. 25 piano: 1;												
Notifica Partita 446 Mod.58												

Situazione dell'unità immobiliare dal 01/01/1992

N.	DATI IDENTIFICATIVI				DATI DI CLASSAMENTO				DATI DERIVANTI DA			
	Sezione Urbana	Foglio	Particella	Sub	Zona Cens.	Micro Zona	Categoria	Classe		Consistenza	Superficie Catastale	Rendita
1	Urbana	206	185	3			A/2	3	4,5 vani		Euro 499,67 L. 967,500	VARIAZIONE del 01/01/1992 VARIAZIONE DEL QUADRO TARIFFARIO
Indirizzo VIA DEL PORTO n. 25 piano: 1;												

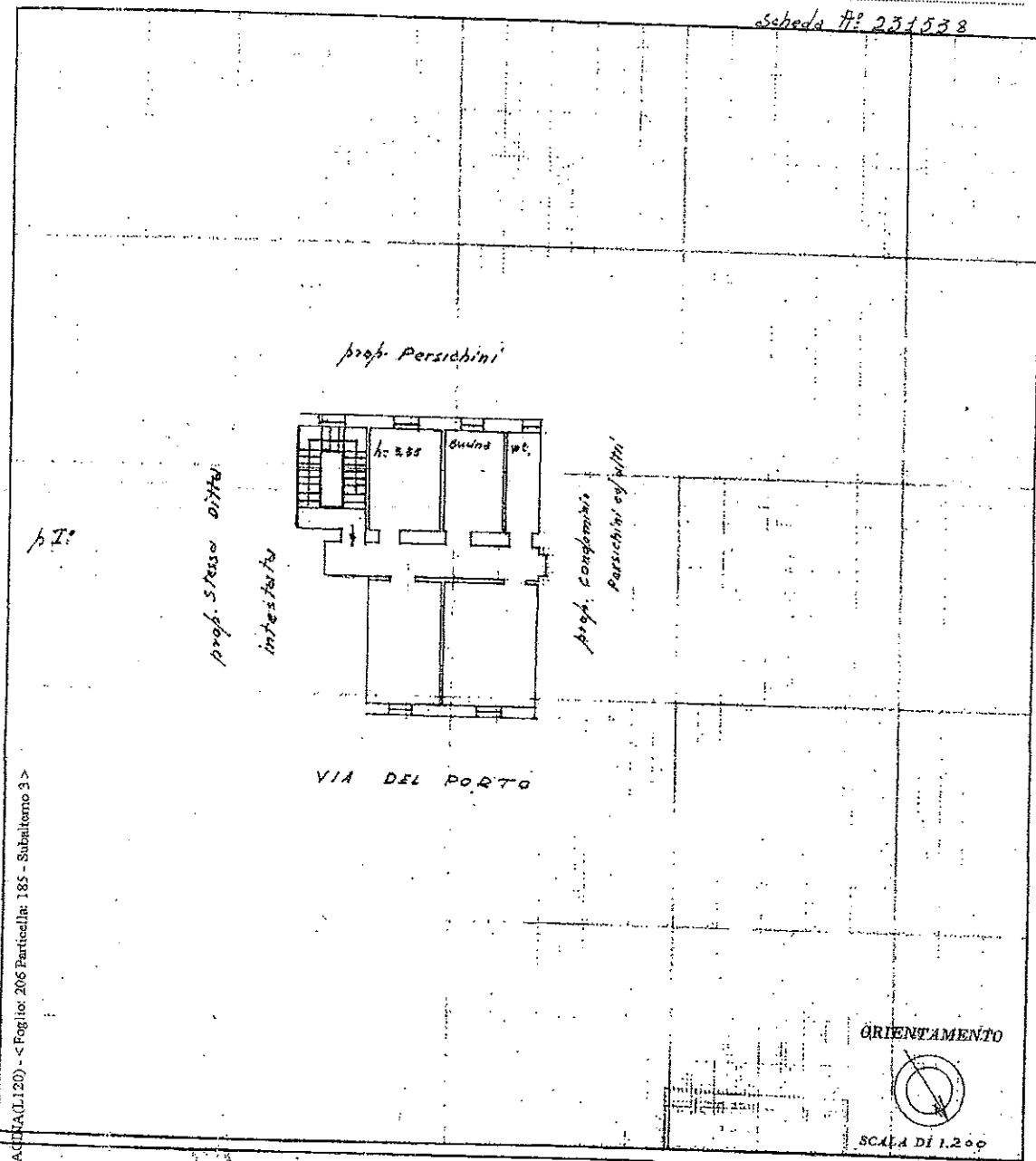
ALLEGATO 1

DIREZIONE GENERALE DEL CATASTO E DEI SERVIZI TECNICI ERARIALI
NUOVO CATASTO EDILIZIO URBANO

Lire 20

Planimetria dell'immobile situato nel Comune di Tecrasia Via Del Porto
Ditta D. Ambrosia Cesira
Allegata alla dichiarazione presentata all'Ufficio Tecnico Erariale di LATINA

Scheda n° 231538



08/02/2017 - Foglio: 206 Particella: 185 - Subaltemo 3 >

SPAZIO RISERVATO PER LE ANNOTAZIONI D'UFFICIO	
DATA PROT. N°	F. 206 185/3

Compilata dal Geom. Massimo Sini
 (Tito, nota e soprano di ruolo)
 Iscritto all'Albo dei Geometri
 della Provincia di LATINA
 DATA 2-3-1958
 Firma: [Signature]

